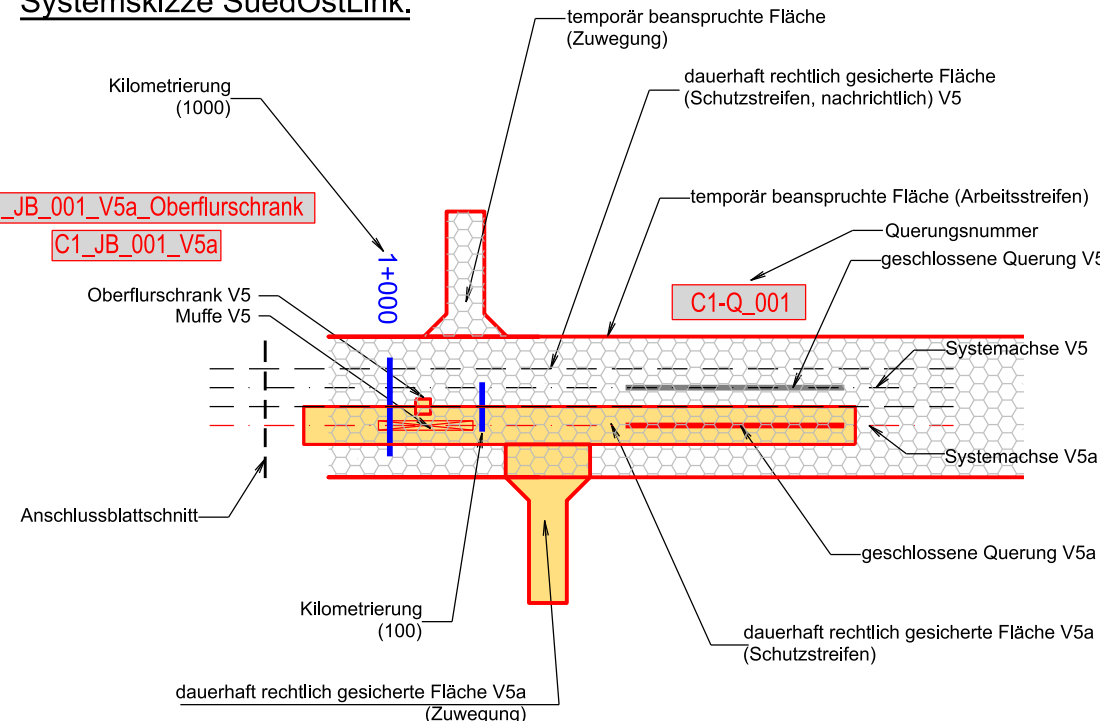


Systemskizze SuedOstLink:



Kilometrierung wird von der Systemachse ab Abschnittsbeginn angegeben.

Legende

Grenzen:

- Bundesland
- Landkreis
- Stadt / Gemeinde
- Gemarkung
- Flurstücksgrenze
- Flurstücksnummer
- Flurbereinigung
- Gebäude

Planung:

- 1 Eigentümer Schlüsselnummer
- 5 Grundstücksordnungsnummer


- dauerhaft rechtlich gesicherte Fläche V5a
- temporär beanspruchte Fläche
- Wald- und Gehölzeingriff

ALKIS-Daten vom Amt für Digitalisierung, Breitband und Vermessung (Stand: 04/2022)

Fremdleitungen sind nachrichtlich dargestellt. Es besteht keine Gewähr auf Lage und Vollständigkeit.

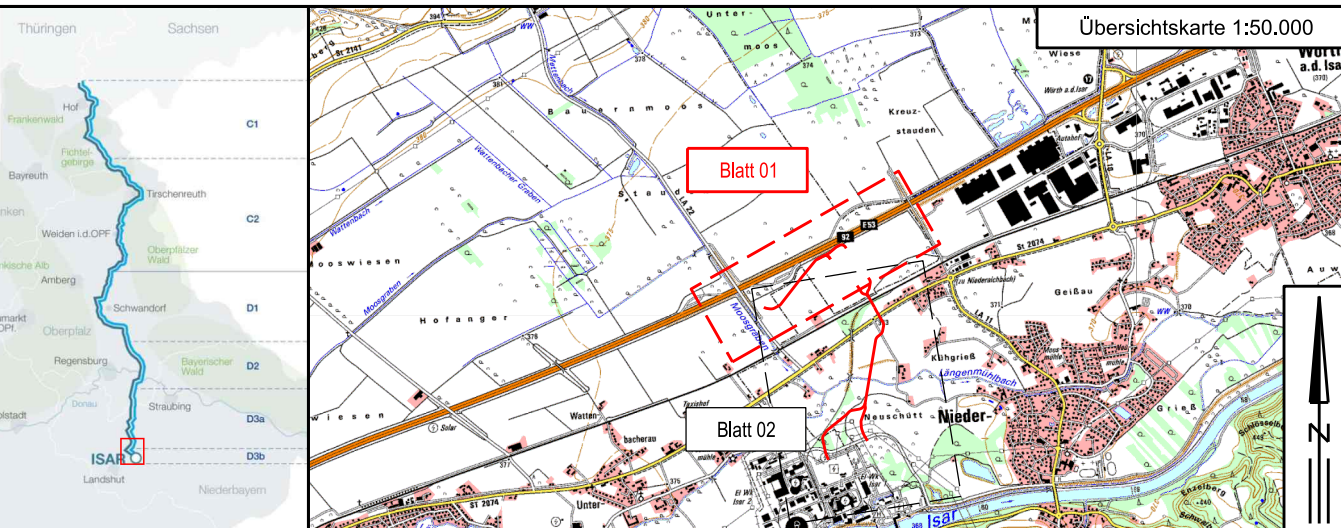
Die Lage, Tiefe und Dimension der Fremdleitungen sind bei Bauausführung durch Einweisung und Handschachtung zu ermitteln.

Koordinatensystem: ETRS89 / UTM Zone N32, EPSG 4647



Unterlage: D3.2
Blatt : 01 von 02

BBPIG-Vorhaben 5, HGÜ-Verbindung Wolmirstedt - Isar
BBPIG-Vorhaben 5a, HGÜ-Verbindung Klein Rogahn - Isar
Leitung-Nr.: LH-16-10003 / LH-16-10004
Planfeststellungsabschnitt D3b
Rechtserwerbsplan V5a



Revisionsliste				
Rev	Datum	Übersicht	Erstellt	Geprüft
01	17.11.2022	Überarbeitung nach RM-Tabelle BNetzA	Kessler	Radon
00	20.10.2022	Erstellung	Kessler	Radon

Planfeststellung

Vorhabenträger:
TenneT TSO GmbH
Bernecker Straße 70
95448 Bayreuth



Datum:

Auftragnehmer:

imp GmbH
Im Neyl 18
59623 Arnsberg



Datum:

Der SuedOstLink (Vorhaben 5) wird durch EU-Mittel gefördert.



Kofinanziert von der Fazilität „Connecting Europe“ der Europäischen Union.

Blatt-Nr.: 01

Maßstab: 1 : 2.000

km: DC: 0,000 - 0,723

Einheit: m

Dok.-Kennz.: SOL D3b § 21 Anl D3.2 Rechtserwerbspläne B 01 R 01

Objektkennzeichen: 19 - Abschnitt D3b

- DCC - Dokumentenzahlnummer
- D00165 - A060-AGT-000269-AT-002